

## SOUHLAS VLASTNÍKA POZEMKU DOTČENÉHO SE STAVBOU

Akce: „Výmola, Vyšehořovice – Kozovazy, oprava koryta, ř.km 6,900 a 8,600 – 9,000“  
Stavebník: Povodí Labe, státní podnik, závod Pardubice, Cihelna 135, 530 09 Pardubice  
Dotčené pozemky stavbou parc. č.: 438/2 k.ú. Vyšehořovice

Vlastník: Rezidence Vyšehořovice s. r. o., Cínovec 89, 41501 Dubí

- IČO: 041 14 842
- zastoupen: Hamrlová Ladislava

Předmětem projektu je oprava 3 ks břehových nátrží na VVT Výmola (IDVT 10100135) v intravilánu obce Vyšehořovice a pod jezovým objektem u obce Kozovazy. V místě opravy eviduje správce toku (Povodí Labe, státní podnik) vegetační úpravu oplůtkováním v kombinaci s kamenným záhozem. Tato úprava je již značně degradovaná a neplní svou funkci, stabilizace břehových hran. Vlivem povodní v roce 2013, došlo k poškození této úpravy. V místech plánovaných sanací břehových nátrží dochází k postupné abrazi a zvětšování poškození odnosem zeminy do vodního toku.

Projektová dokumentace k ohlášení stavby navrhuje nápravná opatření z hlediska stabilizace zvětšujících se nátrží břehové hrany a jejich následnou sanaci vyhotovením záhozové opěrné patky s doplněním kamennou rovnatinou, a to s vyklínováním, nebo případným překrytím zeminou a osetím. Oprava je nutná z důvodu poškozování pozemků vlastníků sousedících pozemků.

**V rámci realizace výše uvedené akce souhlasím jako vlastník pozemku parc. č. 438/2 v k.ú. Vyšehořovice se stavbou.**

Realizace akce se předpokládá v průběhu roku 2019. Doba trvání stavby se předpokládá 3-4 měsíce. Vlastník bude s termínem zahájení prací seznámen minimálně se 14-ti denním předstihem. V případě, že předmětná stavba nebude z jakýchkoliv důvodů realizována, pozbývá tento souhlas platnosti.

Nedílnou součástí souhlasu je situační výkres.

Podmínky vlastníka pozemku:

- pozemek bude uveden do původního stavu
- oprava bude realizována z protilehlého pozemku
- na mém pozemku nebude použita stavební mechanice (nebude po něm jezdít)

V Dubí dne 25.11.2018

  
vlastník pozemku

Technical drawing of a railway track layout. The drawing shows a main track with two parallel lines and a dashed line. A track labeled "600/93" branches off to the left, and a track labeled "600/94" branches off to the right. A track labeled "438/2" is shown at the bottom. A track labeled "Výmola" is shown at the top right. A track labeled "5" is shown at the bottom right. A track labeled "Ø30" is shown at the bottom right. A track labeled "VÝMOLA" is shown at the top right. A compass rose is located at the bottom right, and a north arrow is located at the bottom right.

ŘEZ 1:100

osa koryta

3920

1750

1500

1000

3630

202,00

2120

1:1

500

1500

800





400

800

ROVNANINA Z LOMOVÉHO KAMENE

PATKA Z LOMOVÉHO KAMENE

v Jubi' dne 25. 11. 2018

|  |   |   |  |   |
|--|---|---|--|---|
| Zodpovědný projektant  | Vypracoval  | Technická kontrola  | <br><b>MULTIAQUA s.r.o.</b><br>VEVERKOVÁ 134/3<br>500 02 HRADEC KRÁLOVÉ<br>IČO: 80113111    TEL +420 498 500 350<br>DIČ: CZ80113111    WWW.MULTIAQUA.CZ |   |
| Ing. Pavel Romášek   | Ing. Pavel Romášek  | Ing. Lubor Dítě   |  |   |
|     |  |  |  |   |
| Kraj: Středočeský  | Obec: Vyšehořovice  |   |  |   |
| Investor: Povodí Labe, státní podnik, Vítězslav Nejedlého 951, 500 03 Hradec Králové   |   |   |  |   |
| VÝMOLA, VYŠEHOŘOVICE-KOZOVAZY,<br>OPRAVA KORYTA, ř. km 6,900 a 8,600-9,000             |   |   | Stupeň<br>Datum<br>Zakázkové číslo<br>Formát   | DSJ<br>prosinec 2018<br>M18/048<br>1 x A4 |
| Situace, řez – výřez pro vlastníka pozemku   |   |   | Měřítko:<br>1:100–200  | Číslo přílohy:<br>—                       |
| Předložená dokumentace je duševním vlastnictvím firmy Multiaqua s.r.o., Hradec Králové |   |   |  |   |